LEGENDE ONTWORPEN TOESTAND

LEGENDE:

🟩 = graskunststofplaten opgevuld met dolomiet
▨ = bestaand fietspad te behouden
🟧 = nieuw fietspad in rode kws-verharding
▨ = bestaande parkeerstrook te behouden
⬛ = parkeerstrook in drainerende betonstraatstenen 16x16x10cm (Antraciet)
🟨 = voetpad in drainerende betonstraatstenen 22x22x8cm (Oker)
▩ = betonverharding
▬ = opbraak en herstel van bestaande asfaltverharding
▨ = affrezen en nieuwe toplaag
▦ = verhoogde overrijdbare berm in printbeton
🟩 = graszone buitengebied & overgangsgebied
▨ = bestaande verharding (kasseien te behouden)
▦ = veiligheidsstrook & opritten (22x11x10cm) (grijs)
▧ = markering verdrijvingszone
▩ = graskunststofplaten met dolomiet
● = veiligheidspaaltje
═ = veiligheidsstrook (kantsteen IIA1 ter plaatse gestort)
═ = kantsteengreppel IE ter plaatse gestort
─ = kantsteengreppel IB ter plaatse gestort
─ = borduur ID1 ter plaatse gestort
═ = borduur type IB ter plaatse gestort
─ = borduur type ID3
▬ = geprfabriceerde bushalte borduur type 1.18 (33,4x43,5cm 18/13,5)
─ = borduur type ID3
— — = wegmarkering ' stippellijn ' (1m witte lijn + 1,5m spatie)
─ = wegmarkering ' streeplijn ' (2,5m witte lijn + 10m spatie)
─ = wegmarkering ' ononderbroken witte lijn '
◢◢◢◢◢◢ = wegmarkering ' voorrangsdriehoeken '
— — = rooilijn
├ = amfibietunnel

LEGENDE VERLICHTING FLUVIUS

SYMBOOL:		TYPE:
🔴		nieuw LPT Paal 8m recht Armatuur: Luma 1 – 16000LM gemid. tussenafstand: 30m
🟢		nieuw LPT Paal 8m recht Armatuur: Luma 1 – 16000LM gemid. tussenafstand: 35m

LEGENDE VERLICHTING AWV

SYMBOOL:	TYPE:
◉	Klasse ME4, lph: 8m – tilt 10° – 3000K – 12500lm

GRONDPLAN ONTWORPEN TOESTAND WEGENISWERKEN DEEL 2

(NIEUWPOORTSTEENWEG TUSSEN FARASIJNSTRAAT EN LABEURHOEK)

SCHAAL 1/500

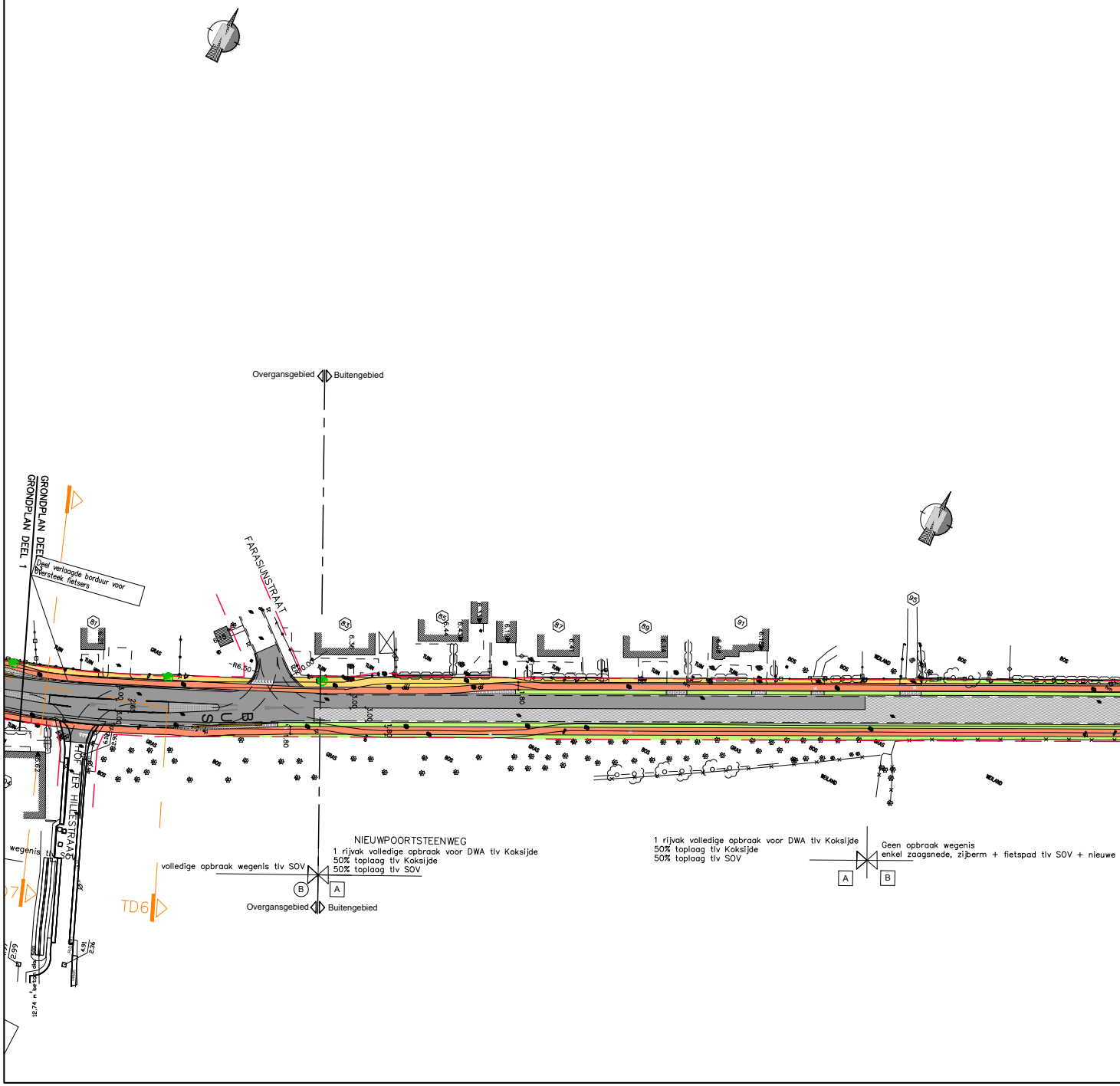
Overgansgebied
Buitengebied
GRONDPLAN DEEL 2
GRONDPLAN DEEL 1
Deel verlaagde borduur voor oversteek fietsers
FARASIJNSTRAAT
81
83
85
87
89
91
95
TUIN
GRAS
BOS
WEILAND
BUS
R6.50
HOF TER HILLESTRAAT
TD6
B
A
Overgansgebied
Buitengebied
A
B

NIEUWPOORTSTEENWEG
1 rijvak volledige opbraak voor DWA tlv Koksijde
50% toplaag tlv Koksijde
50% toplaag tlv SOV

volledige opbraak wegenis tlv SOV

1 rijvak volledige opbraak voor DWA tlv Koksijde
50% toplaag tlv Koksijde
50% toplaag tlv SOV

Geen opbraak wegenis
enkel zaagsnede, zijberm + fietspad tlv SOV + nieuwe

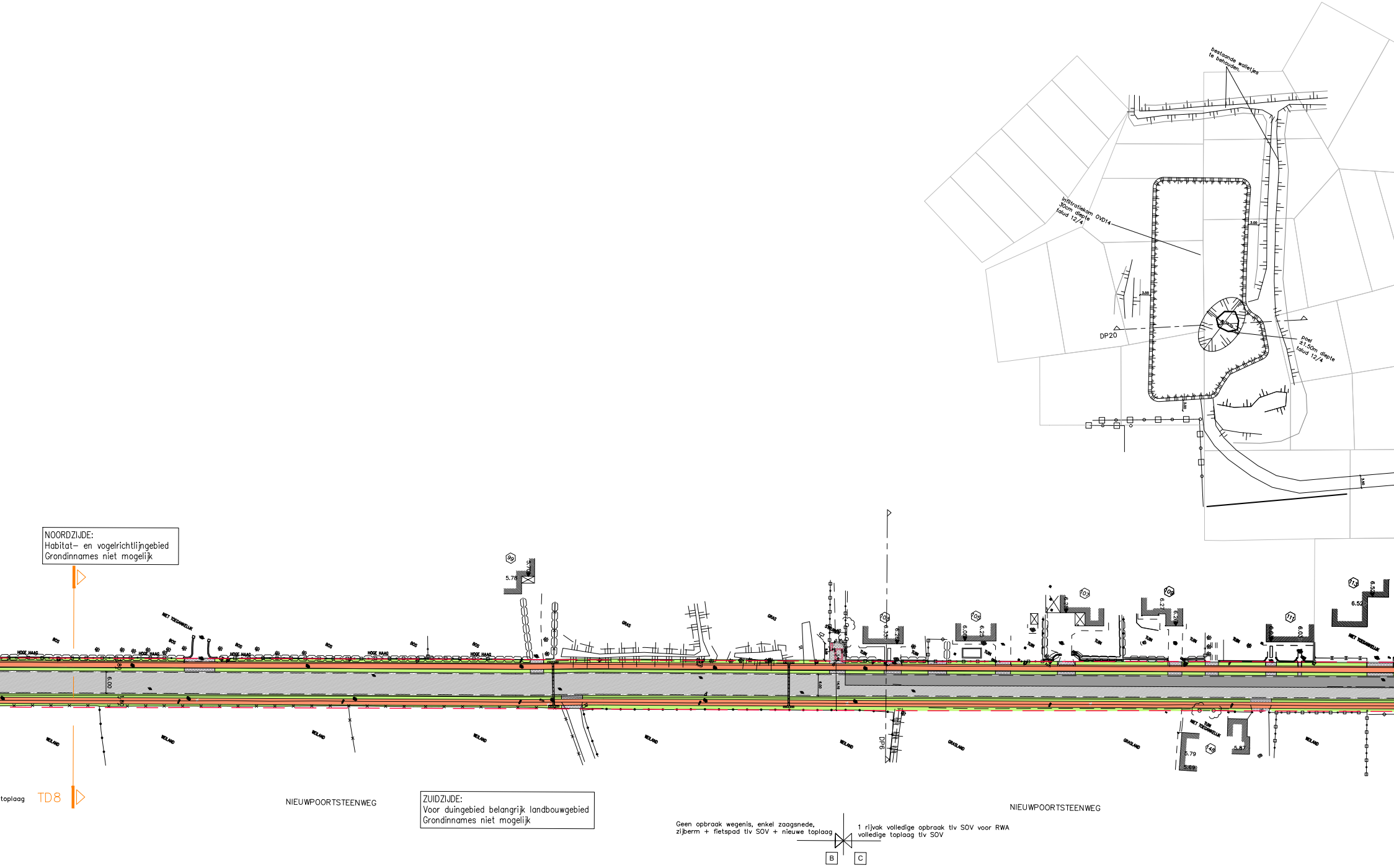

bestaande walletjes te behouden.
infiltratiekom OVD14 30cm diepte talud 12/4
poel ±1.50m diepte talud 12/4
DP20
3.00
99
5.78
105
6.35
107
109
6.27
111
6.00
113
6.52
6.25
148
5.79
5.87
6.00
DP6
NIET TOEGANKELIJK
BOS
HOGE HAAG
GRAS
TUIN
WEILAND
GRASLAND
toplaag
TD8
NIEUWPOORTSTEENWEG
NIEUWPOORTSTEENWEG
B
C

NOORDZIJDE:
Habitat- en vogelrichtlijngebied
Grondinnames niet mogelijk

ZUIDZIJDE:
Voor duingebied belangrijk landbouwgebied
Grondinnames niet mogelijk

Geen opbraak wegenis, enkel zaagsnede,
zijberm + fietspad tlv SOV + nieuwe toplaag

1 rijvak volledige opbraak tlv SOV voor RWA
volledige toplaag tlv SOV

SCHAAL 1/500

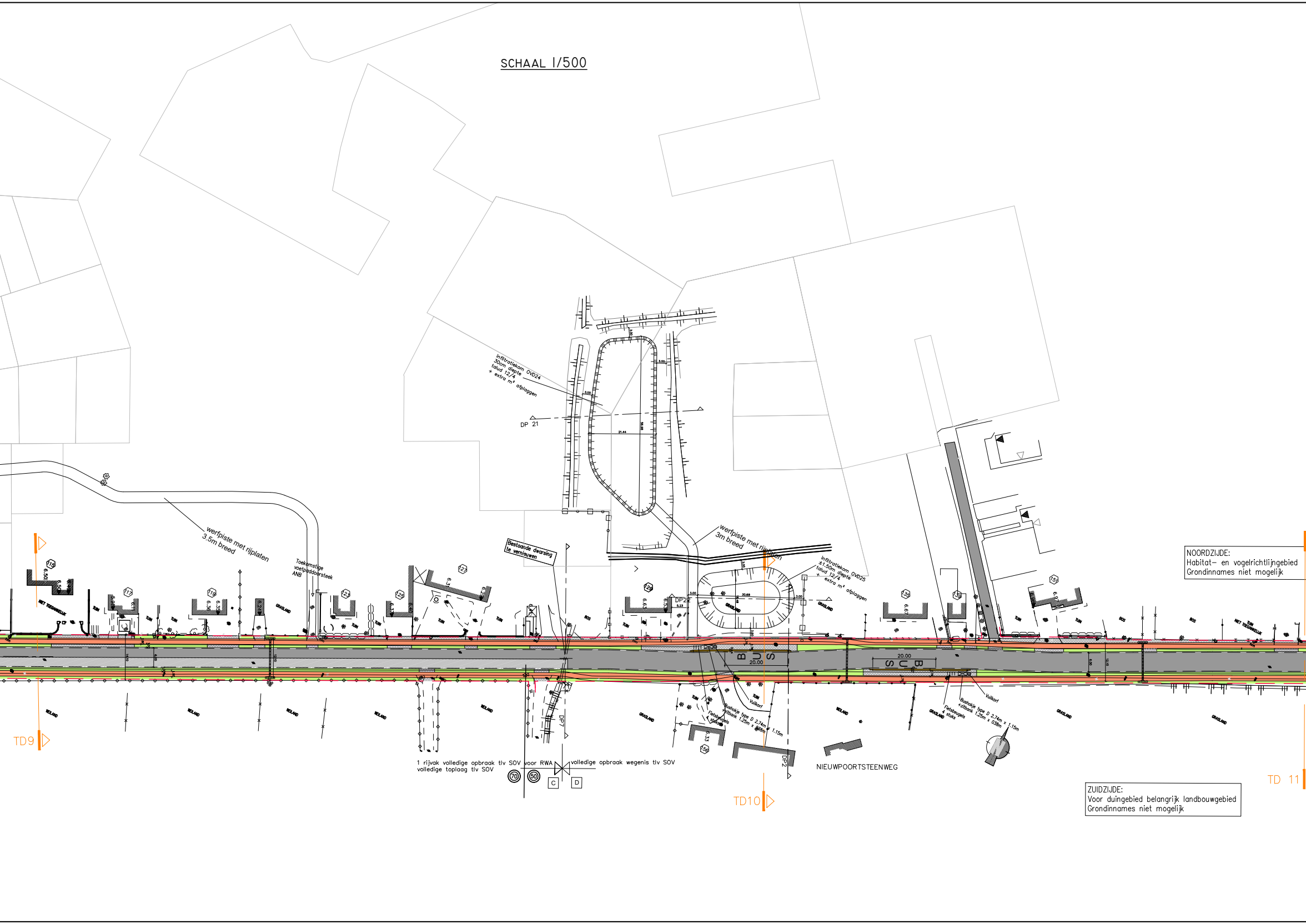
infiltratiekom OVD24
30cm diepte
talud 12/4
+ extra m² afplaggen
DP 21
21.44
werfpiste met rijplaten
3.5m breed
Toekomstige
voetpaddoorsteek
ANB
Bestaande dwarsing
te vernieuwen
werfpiste met rijplaten
3m breed
infiltratiekom OVD25
±1.50m diepte
talud 12/4
+ extra m² afplaggen
DP22
5.23
3.00
30.68
115
6.50
6.50
117
119
6.36
6.35
123
125
127
129
6.63
135
6.67
151
156
6.33
NIET TOEGANKELIJK
TUIN
GRASLAND
BOS
WEILAND
B U S
20.00
20.00
S U B
Vuilkorf
Bushokje type D 2.74m x 1.15m
+zitbank 1.25m x 0.38m
Fietsbeugels
4 stuks
DP7
DP2
1 rijvak volledige opbraak tlv SOV voor RWA
volledige toplaag tlv SOV
volledige opbraak wegenis tlv SOV
70
50
C
D
NIEUWPOORTSTEENWEG
TD9
TD10
TD 11

NOORDZIJDE:
Habitat- en vogelrichtlijngebied
Grondinnames niet mogelijk

ZUIDZIJDE:
Voor duingebied belangrijk landbouwgebied
Grondinnames niet mogelijk

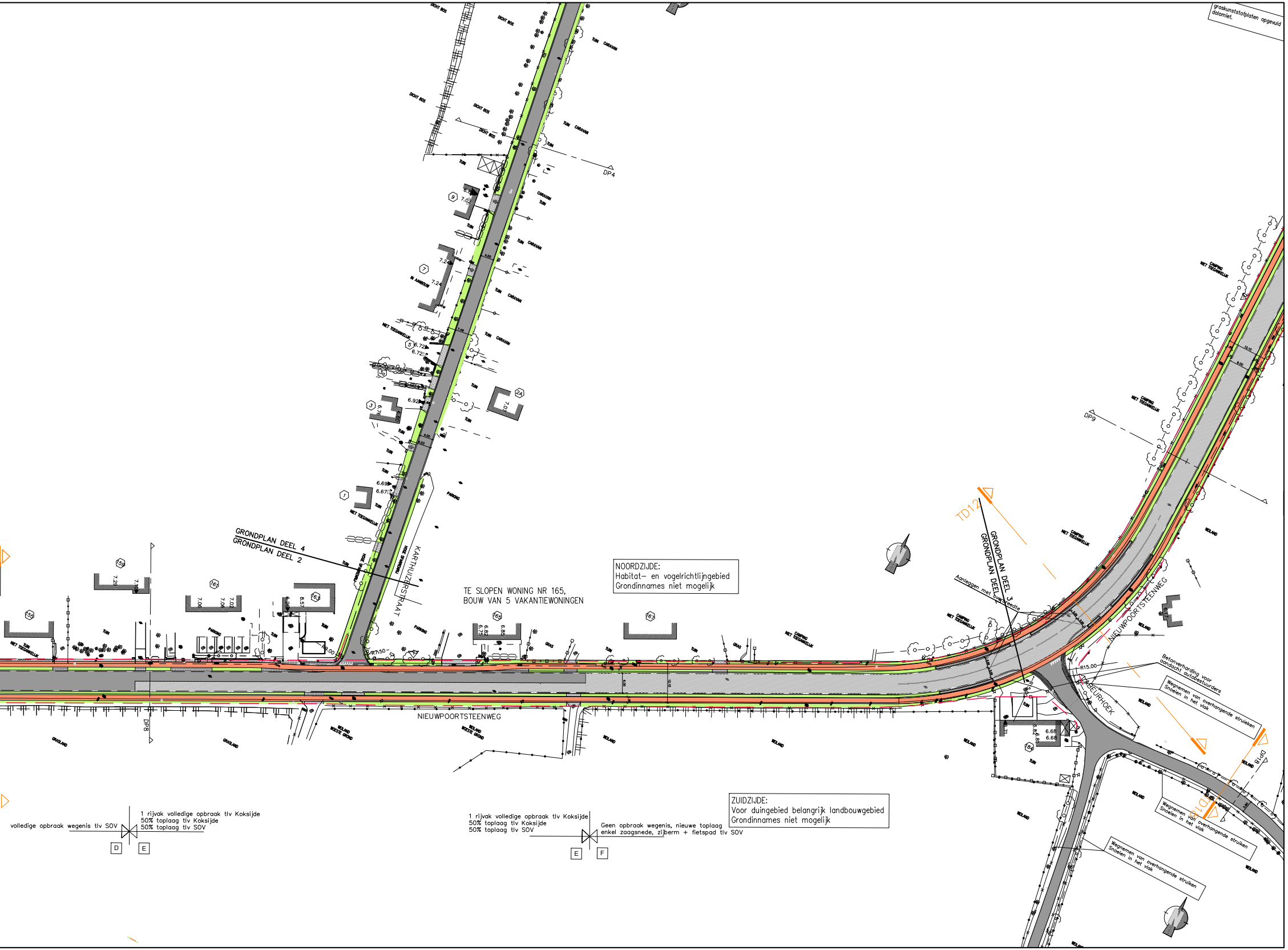
GRONDPLAN DEEL 4
GRONDPLAN DEEL 2
GRONDPLAN DEEL 3
GRONDPLAN DEEL 2
KARTHUIZERSTRAAT
NIEUWPOORTSTEENWEG
LABEURHOEK
TD12
TD18
DP4
DP8
DP9
DP18
R15.00
TE SLOPEN WONING NR 165,
BOUW VAN 5 VAKANTIEWONINGEN
NOORDZIJDE:
Habitat- en vogelrichtlijngebied
Grondinnames niet mogelijk
ZUIDZIJDE:
Voor duingebied belangrijk landbouwgebied
Grondinnames niet mogelijk
Aanleggen met overbreedte
Betonverharding voor aandacht autobestuurders
Wegnemen van overhangende struiken
Snoeien in het vlak
Wegnemen van overhangende struiken
Snoeien in het vlak
Wegnemen van overhangende struiken
Snoeien in het vlak
graskunststofplaten opgevuld dolomiet.
volledige opbraak wegenis tlv SOV
1 rijvak volledige opbraak tlv Koksijde
50% toplaag tlv Koksijde
50% toplaag tlv SOV
D
E
1 rijvak volledige opbraak tlv Koksijde
50% toplaag tlv Koksijde
50% toplaag tlv SOV
Geen opbraak wegenis, nieuwe toplaag
enkel zaagsnede, zijberm + fietspad tlv SOV
E
F
DICHT BOS
TUIN
CARAVAN
NIET TOEGANKELIJK
CAMPING NIET TOEGANKELIJK
WEILAND
GRASLAND
PARKING
PARKING
163
165
167
159
184

Situatieplan

schaal 1/10.000

① Nieuwpoortsteenweg
(tussen Hazebeekstraat en Farasijnstraat)

② Nieuwpoortsteenweg
(tussen Farasijnstraat en Labeurhoek)

③ Nieuwpoortsteenweg
(tussen Labeurhoek en Kinderlaan + Zouavenpad en Labeurhoek)

④ Karthuizerstraat

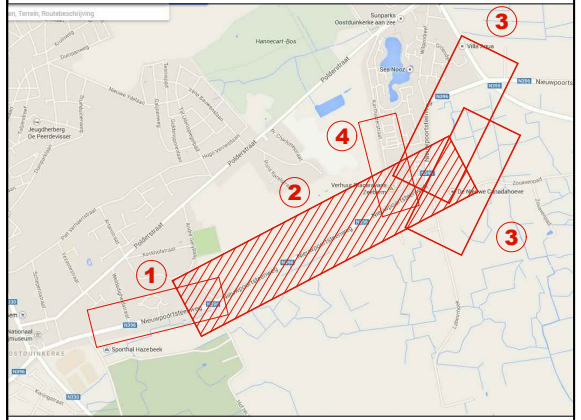

VLAAMSE OVERHEID
AGENTSCHAP WEGEN EN VERKEER
Wegen en Verkeer West-Vlaanderen
VAC Jacob van Maerlant
Koning Albert I - laan 1/2 bus 82, 8200 Brugge
Tel. 050 24 80 00
e-mail: wegen.westvlaanderen@mow.vlaanderen.be

Studiebureau:
ing. Ann Cnockaert
BUREAU CNOCKAERT URBAN ENGINEERING
HOOGWEG 40
8940 WERVIK
Tel : 056/31.17.02
E-mail: info@cnockaert.be
BUREAU CNOCKAERT n.v.

Projectnummer	Dossiernummer	Besteknummer
40434-1	X30/N396/06	

Pdf: 1m3d8jo120885.pdf
Cad: KS0133_V10_13-10-21_AANBESTEDING.zip

Dossiergegevens externen:

Nagezien door de verantwoordelijke ingenieur,
Brugge,

ir. Guy Ameele

Nagezien en goedgekeurd door de dir. investeringen,
Brugge,

ir. Humberto VAN NUNEN

Nummer van het plan

entiteitscode	prefix	volgnummer	fase	index
1M3D8J	0	120885		00

Datum opmaak: 09/09/20

Aangebrachte wijzigingen

Ind.	Aard	Datum

NIEUWPOORTSTEENWEG N396
Koksijde

Realisatie van fietspaden tussen
Weldadigheidstraat en Kinderlaan
Koksijde N396

GRONDPLAN ONTWORPEN TOESTAND
WEGENISWERKEN DEEL 2
tussen Farasijnstraat en Labeurhoek

Afmetingen plan	Schaal	Kilometerpunten
1.68 x 0.594 = 1.00m2	1/500	van 4.252 tot 2.895